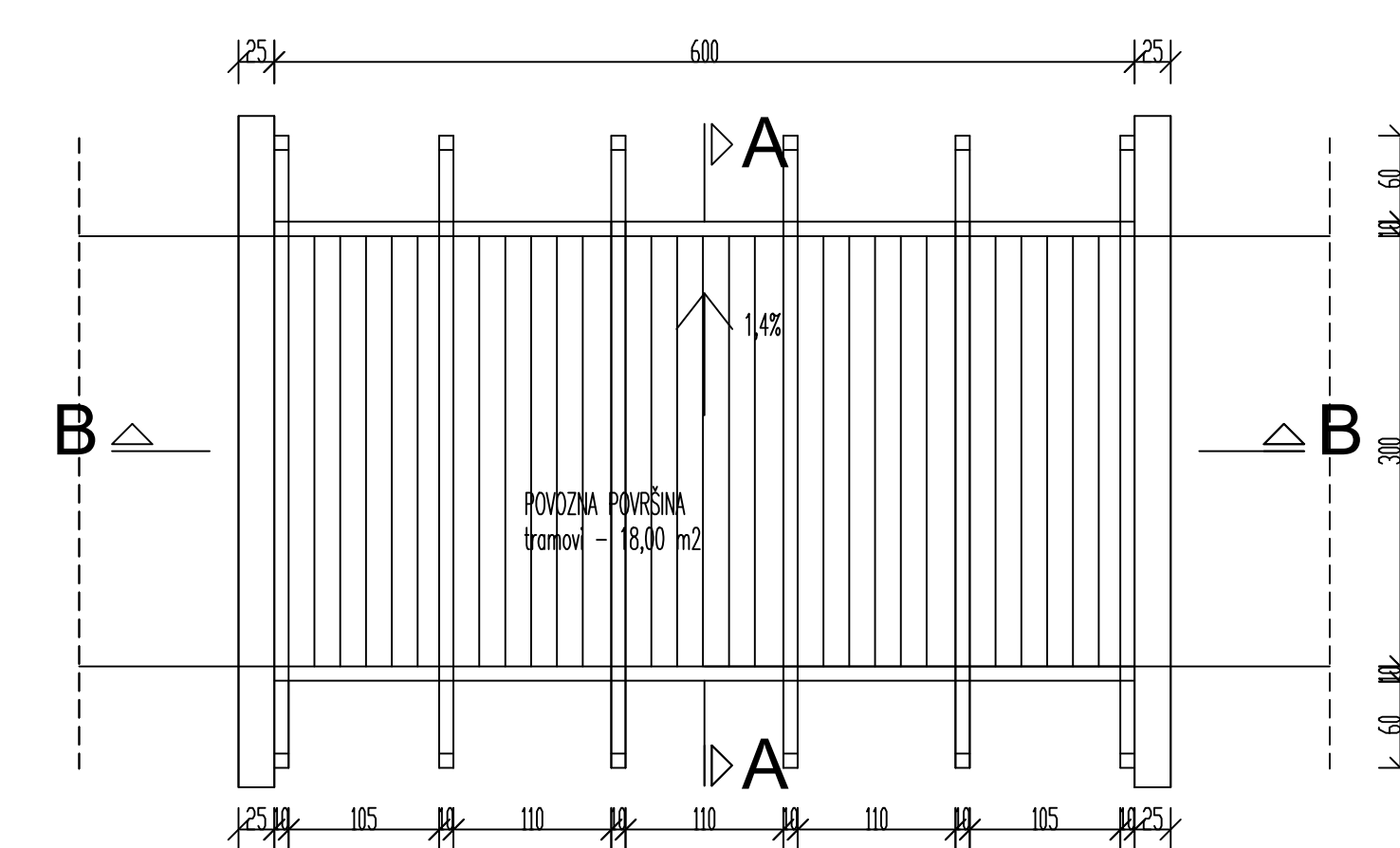
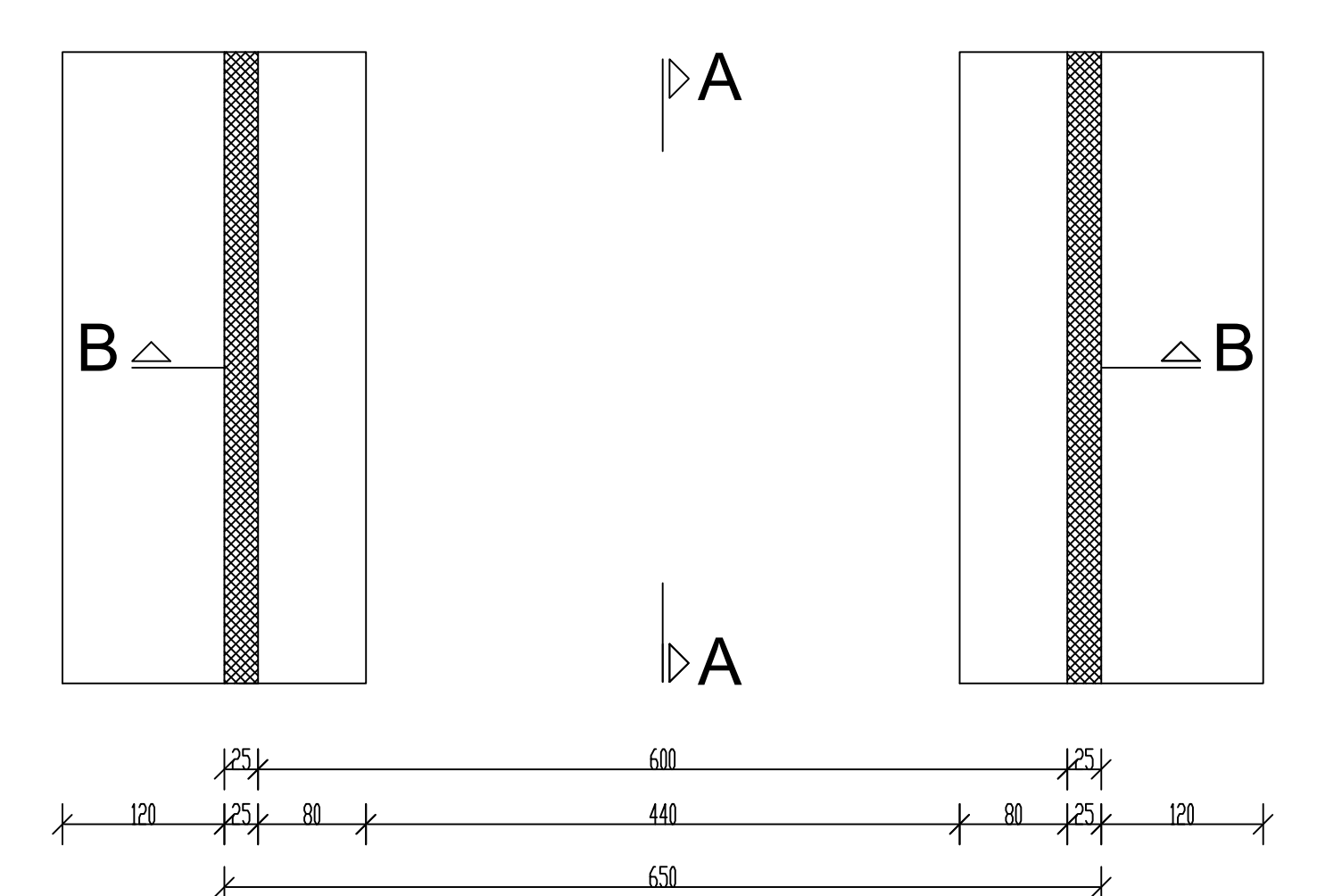


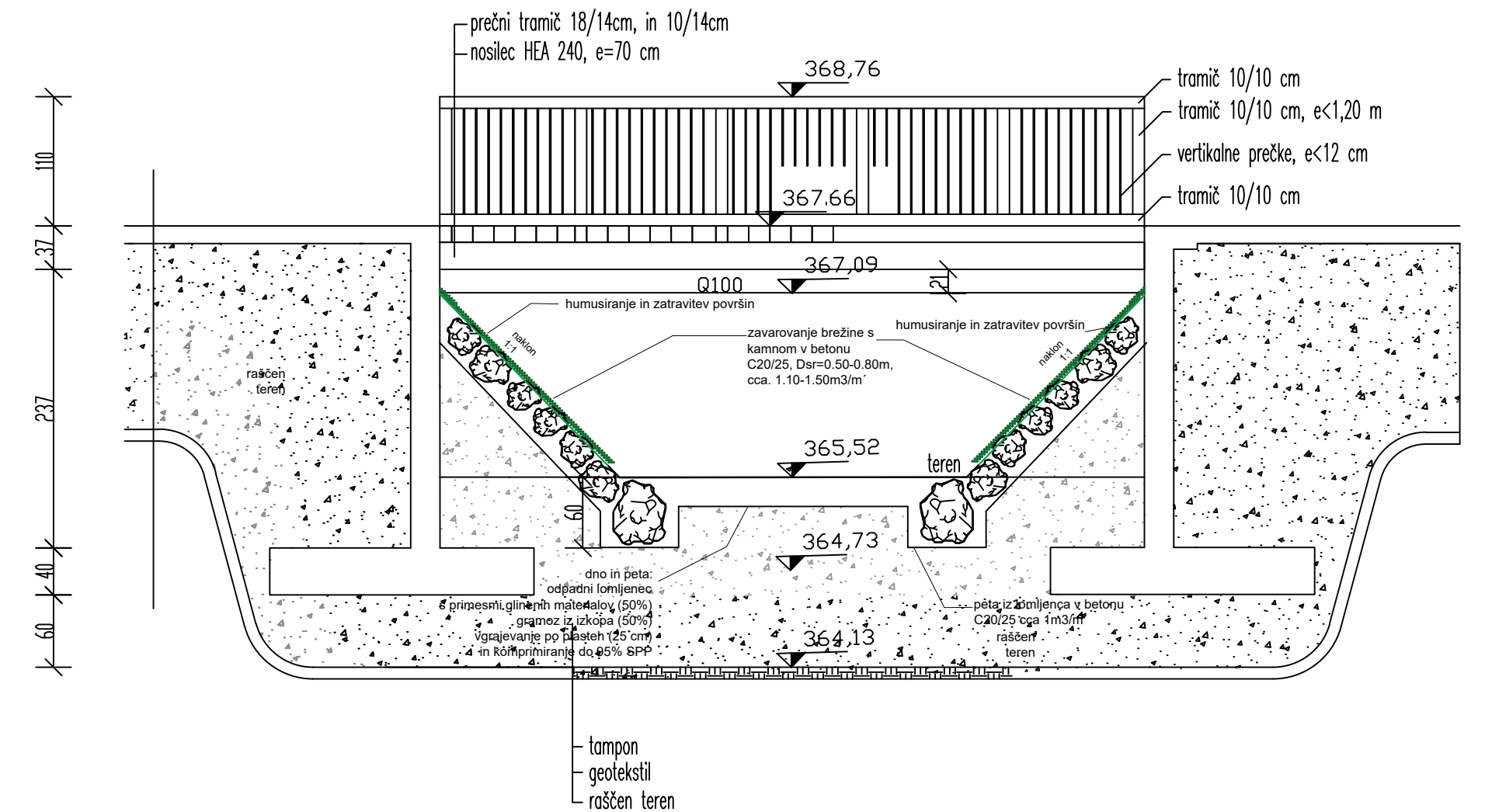
TLORIS POVOZNE POVRŠINE



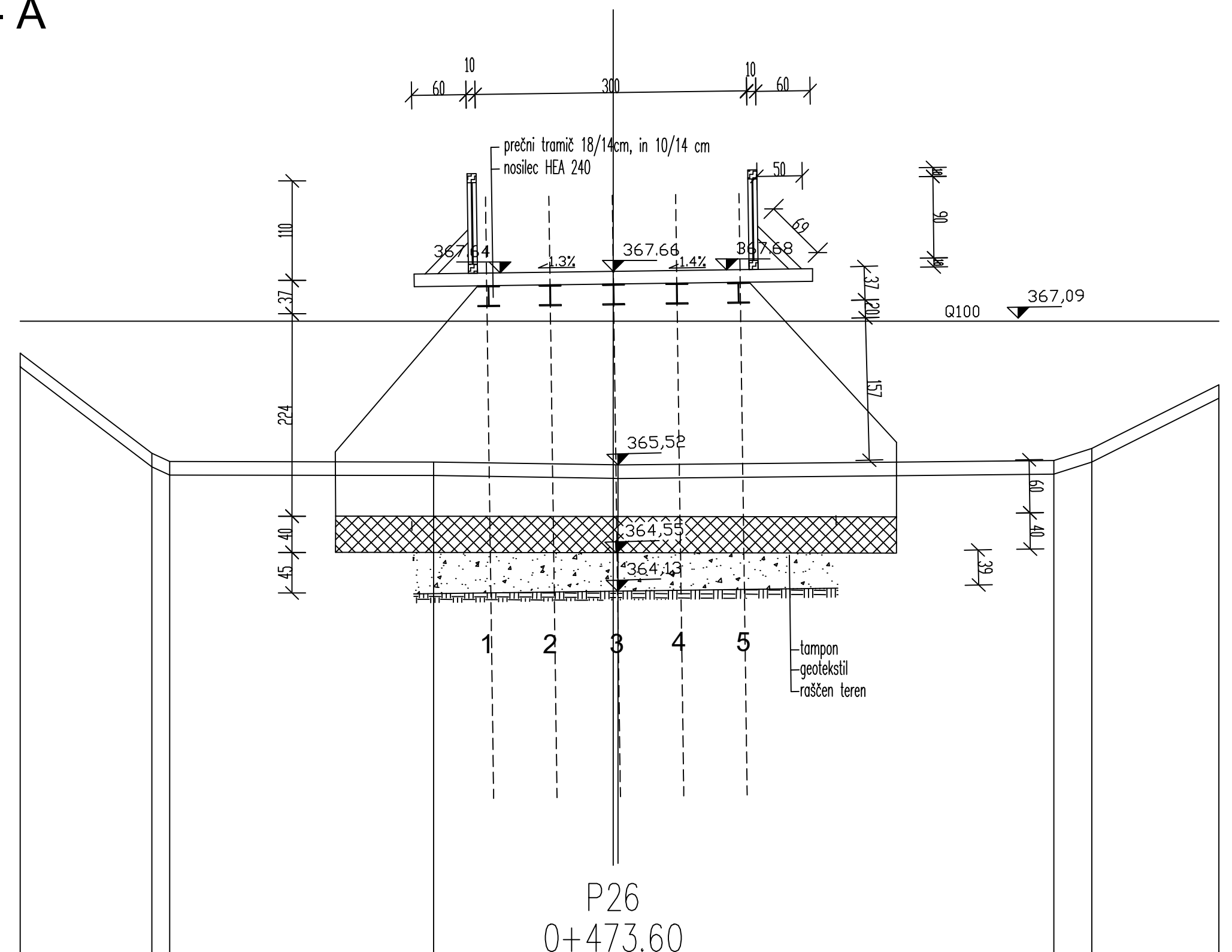
TLORIS TEMELJEV



VZOLŽNI PREREZ V OSI P26 B - B



PREČNI PREREZ BRVI A - A



CESTISCE	367.641	367.644	367.660	367.677	367.680	
TEREN	366.766	365.651	365.524	365.529	365.570	366.408

BRV 2

Sprememba: Opis spremembe:		Datum:	Podpis:
Investitor: OBČINA ŠOŠTANJ Trg svobode 12 3325 Šoštanj	Objekt / lokacija: KOLESARSKA POVEZAVA ZAGER-TERME TOPOLŠICA V TOPOLŠICI	Iš. št. pri IZS:	Podpis:
Odgovorni vodja projekta: Iztok ČERNDŠA univ. dipl. inž. gradb.	Projekt. organizacija: OpuCon Branko Zager s.p.	Del projekta / faza:	NACRT GRABENNIH KONSTRUKCIJ
Odgovorni projektant: Branko ZAGER univ. dipl. inž. gradb.	Vašebina / naslov risbe: TLORISI, PREREZI	Faza:	st. projekta
Projektant: Branko ZAGER univ. dipl. inž. gradb.	Izdelano: JUNIJ 2017	Merilo: M 1: 25 M 2: 50	List št. GK/002